

Rockenburger Urwaldpfad



Erlebnis



Landschaft



Länge

11,1 km

Höhenmeter

▲ 370 m

▼ 369 m

Dauer

2:56-4:15 h

Schwierigkeit

mittel

Bedingung



Technik



Empfohlene Jahreszeiten

J

F

M

M

J

J

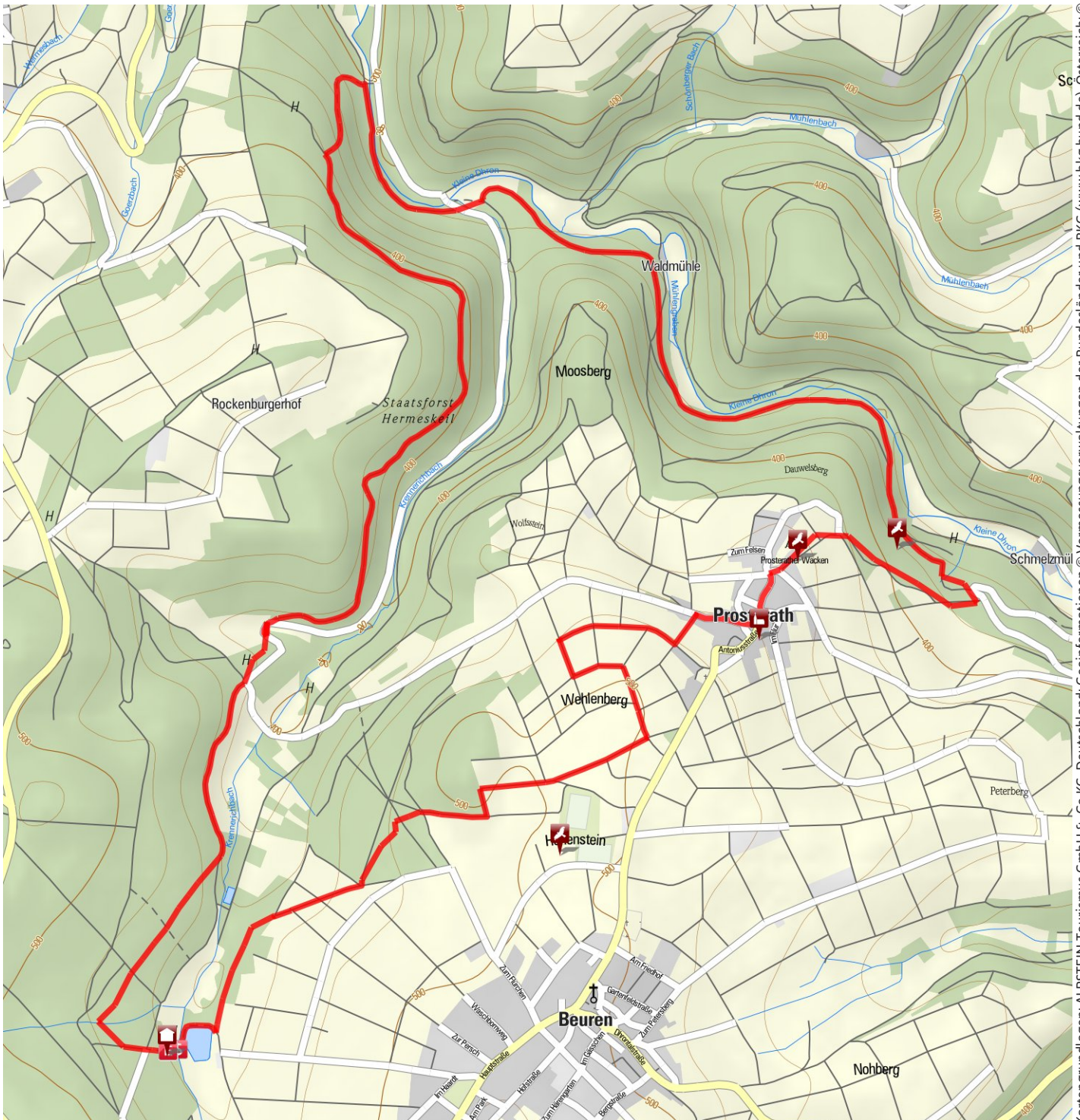
A

S

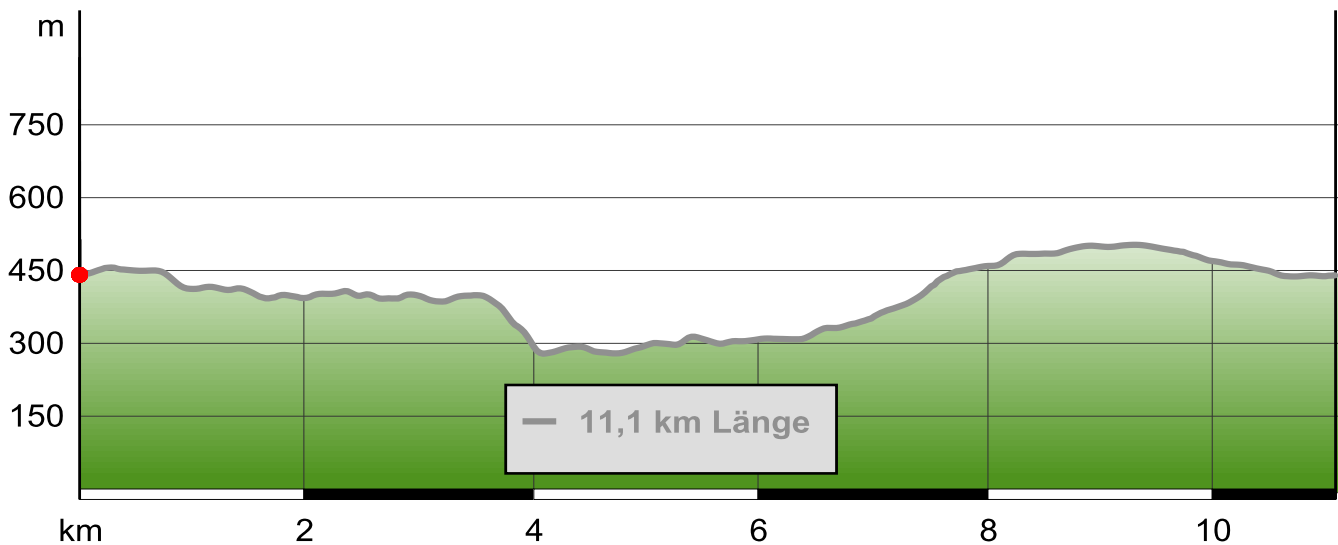
O

N

D



Rockenburger Urwaldpfad



Beschreibung

Kurzbeschreibung

Der Rockenburger Urwaldpfad ist ein abwechslungsreicher und spannender Rundweg. Tief eingeschnittene Täler in einem Urwaldgebiet mit romantischen Bachläufen und imposanten Felsformationen bilden einen reizvollen Kontrast zum Hochplateau um Beuren und Prosterath mit seinen wunderbaren Aussichten. Besondere Erlebnisse dieses Wanderweges sind ohne Zweifel die mächtigen Quarzitefelsen inmitten des Ortes Prosterath, die sogenannten Prosterather Wacken, sowie das „Steinerne Tor“, ein von Menschenhand geschaffenes Felsentor in den Steilhängen unterhalb des Ortes. Ein Besuch der schmucken kleinen Kirche in der Ortsmitte von Prosterath lohnt sich auf alle Fälle. Ein Höhepunkt für schwindelfreie Wanderer ist die riesige Holzleiter, die vorbei an bizarren Felsformationen führt. Aber keine Angst, die Leiter kann auch auf einem schmalen, in Serpentina angelegten Pfad umgangen werden. Der Weg wurde vom Deutschen Wanderinstitut mit 71 Erlebnispunkten bewertet.

Beschreibung

Der Weg ist durchgängig und in zwei Richtungen mit dem pinkfarbenen Traumschleifensymbol markiert. Darüber hinaus finden wir an verschiedenen Standorten Entfernungsangaben zu markanten Punkten an der Strecke, sowie eine Zuwegebeschilderung zum Hotel-Restaurant

Forellenhof, Bescheider Mühle. Eine Gastgebertafel gibt Auskunft über das in Reinsfeld vorhandene gastronomische Angebot.

Startpunkt der Tour

Freizeitanlage Fischerhütte Beuren

Wegbeschreibung

Von der Fischerhütte gehen wir zunächst am Krennerichbach entlang, vorbei an einer Schutzhütte. Der Weg verläuft von dort überwiegend durch Wald oberhalb der Kleinen Dhron bis wir eine riesige Holzleiter erreichen, die vorbei an bizarren Felsformationen hinab zur Kleinen Dhron führt. Wer nicht schwindelfrei ist, kann alternativ parallel zur Leiter auf einem schmalen Pfad in Serpentina ins Tal gelangen. Unten angekommen trifft man auf eine Zuwegung zur Bescheider Mühle und dem Hotel/Restaurant Forellenhof in etwa 700 m Entfernung. Wir aber wandern rechts durch das Tal der kleinen Dhron in einem Urwaldgebiet mit alten Weißtannenbeständen und bizarren Felsformationen. Kurz vor dem letzten Anstieg in den Ort Prosterath führt der Weg durch das so genannte "Steinerne Tor", zwei in Felsriegel gehauene Durchlässe zur Sicherstellung der Holzabfuhr. Von hier führt ein direkter Weg vorbei an den mächtigen Prosterather Wacken in den idyllischen Ort mit schönen Bauernhäusern und einer kleinen Kirche. Oberhalb des Dorfes auf einer Anhöhe hat man einen 360° Rundumblick über die Hunsrückhöhen. Nun führt der Weg wieder stetig bergab bis zur Freizeitanlage Fischerhütte mit

Rockenburger Urwaldpfad

einem kleinen Angelweiher.

Noch einen Tipp:

Wer die Leiter lieber aufwärts erklimmen möchte, sollte die Traumschleife Rockenburger Urwaldpfad gegen den Uhrzeigersinn erwandern. Der Wanderweg hat in beide Richtungen seine Reize und seinen Abwechslungsreichtum.

Tipp des Autors

Lassen Sie sich von den Wacken beeindrucken: Die Prosterather Wacken sind haushohe Quarzitefelsen inmitten der Wohnbebauung, die seit Jahrmillionen dort die Landschaft prägen. Auf den Höhenzügen des Hunsrücks ist der Quarzit ein landschaftsprägendes Gestein. Er stammt aus Sandablagerungen des Erdaltertums. Diese wurden unter Druck stark verfestigt. Eingebettet ist der Quarzit in weiches Gestein wie Schiefer und Grauwacke. Wegen seiner hohen Widerstandskraft gegen Verwitterung und Erosion ragen die Quarzithärtlinge als bizarre Felsgebilde aus der Erde hervor.

Sicherheitshinweise

Die Traumschleifen haben teilweise steile, schwierige und bei Regen- oder Winterwetter rutschige Passagen. Deshalb sind Wanderschuhe, Trittsicherheit und gute Kondition unbedingte Voraussetzungen zum Erwandern dieser Premiumrundwanderwege.

Literatur

Traumschleifen Saar-Hunsrück Premium-Wanderwege Band 2 Ost Herausgeber: Projektbüro Saar-Hunsrück Steig Schöneres Wandern Pocket: Traumschleifen Saar-Hunsrück Band 1 Herausgeber: Idee media ISBN 978-3-934342-67-5

Anfahrt

Freizeitanlage Fischerhütte in 54413 Beuren
Navigation: Zum Weizenweg, 54413 Beuren/Hochwald

Parken

Parkplätze am Freizeitzentrum Fischerhütte

Weitere Infos / Links

Info unter
www.hermeskeil.de

Touristinformation Hermeskeil, Trierer Str. 49, 54411 Hermeskeil, Tel. 06503 95350

Info unter www.hunsruecktouristik.de
Hunsrück-Touristik GmbH, Gebäude 663, 55483 Hahn-Flughafen, Tel. 06543 507700






Zielpunkt der Tour

Freizeitanlage Fischerhütte Beuren

Eigenschaften

	aussichtsreich		geologische Highlights
	Premiumweg Deutsches		Rundtour
	Wandersiegel Einkehrmöglichkeit		botanische Highlights

Interessante Punkte

-  Prosterather Wacken
-  Hohenstein
-  Fischerhütte
-  Kirche in Proserath
-  Steineres Tor

Autor und Quelle

Autor	Hunsrück-Touristik GmbH
erstellt	02.03.2011
geändert	11.12.2012
Quelle	Hunsrück-Touristik GmbH http://www.hunsruecktouristik.de/



Bilder

Rockenburger Urwaldpfad




Himmelsleiter
Autor Claudia Fuchs
Quelle Tourist-Information Hermeskeil



Blick auf Prosterath
Autor Claudia Fuchs
Quelle Tourist-Information Hermeskeil



Im Tal der kleinen Dhron
Autor Claudia Fuchs
Quelle Tourist-Information Hermeskeil




bemooste Felsen am Rockenburger Urwaldpfad
Autor Claudia Fuchs
Quelle Tourist-Information Hermeskeil

Rockenburger Urwaldpfad



Himmelsleiter
Autor Tourist-Information Hermeskeil/ Phormat
Quelle Tourist-Information Hermeskeil



Steineres Tor
Autor Tourist-Information Hermeskeil/ Phormat
Quelle Phormat



Bei der Fischerhütte Beuren
Autor Tourist-Information Hermeskeil
Quelle Tourist-Information Hermeskeil